



પ્રસ્તુત કરે છે - ઇ અવેરનેસ




આપણું સુરત



સુરત શહેર દક્ષિણ  
ગુજરાતમાં દરિયાથી માત્ર  
૧૪ કી.મી. ના અંતરે વસેલું  
મહાનગર છે. તેનું  
ભૌગોલિક સ્થાન ૨૧.૧૭  
અંશ ઉત્તર અક્ષાંશ તથા  
૭૨.૮૩ અંશ પૂર્વ રેખાંશ  
છે. તાપી નદીનાં દક્ષિણ  
મુખ તટ પ્રદેશ પર તે  
વસ્યું છે.


ટાવર રોડ





અઠવા ગેટ

સુરત ગુજરાતનું બીજા અને ભારતનું નવમાં નંબરનું મોટું શહેર છે. અહીં વિશ્વના ૯૦ % હીરા ઘસીને તૈયાર કરવામાં આવે છે. સુરતનો સૌથી મોટો ઉદ્યોગ આર્ટ સિલ્ક કાપડ, વણાટ, જરી, એમ્બ્રોઈડરી અને ડાઇગનો છે. ઈ.સ. ૨૦૦૮માં સુરત ૧૬.૫ % GDP સાથે સર્વાધિક GDP વિકાસ દર ધરાવતા શહેરોમાંનું એક હતું.





સુરતનો ઇતિહાસમાં વિકાસ થયેલો પણ તેની સામે શહેરી સરકારી સેવાઓ ઘણી અવિકસિત રહી હતી. એક તબક્કે સુરત ભારતનું સૌથી ગંદુ શહેર બની ગયું હતું. પરંતુ મ્યુનિ. કમિશ્નર એસ. આર. રાવના આગમન બાદ સુરતની કાયા પલટા થઈ. આજે સુરત દેશનું ચંડીગઢ અને હૈદરાબાદ પછીનું ત્રીજા નંબરનું સ્વચ્છ શહેર છે.




રેલવે સ્ટેશન

ઈ.સ. ૧૯૯૪માં વીસમી સદીમાં પહેલી વાર કહેવતો ન્યુમોનીક પ્લેગ ફેલાયો. ત્યારની ૨૫ લાખની વસ્તીમાં માત્ર ૪૦ જેટલા લોકોને રોગની અસર થઈ પણ આખા દેશમાં એના પડઘા પાડ્યા અને સુરત બદનામ થયું. ત્યારે એક જ અઠવાડિયામાં પોણા ભાગનું સુરત ખાલી થઈ ગયું હતું.



૧૧ ઓગસ્ટ ૨૦૦૬એ તાપી નદીમાં આવેલાં મહાપુરને કારણે લગભગ આખું શહેર પાણીમાં ડૂબી ગયું હતું. આ પુરને લીધે સો કરોડથી વધુનું નુકશાન થયેલું અને આખા શહેરને ૪૦ વર્ષો સુધી પહોચાડી શકાય તેટલું પાણી દરિયામાં વહી ગયું હતું. (ક્રમશઃ)



**This 'e Awareness' came to you from:**



**Admission open for UGC – DEC approved course in  
M.B.A.**

**Duration: 2 Years / 4 Semesters - Eligibility: Graduate**

**Laptop – Foreign Study Tour – Uniform Suit – Books to read  
Wi Fi Centre and AC Classrooms @ just Rs. 2.6 / 1.25 Lacs**

**For admission at Ghod-dod Road, Surat & Valsad:**

**Contact: 0261 – 266 7876 or 9377880093 Mail: [manager@nationalgroupindia.org](mailto:manager@nationalgroupindia.org)**

**SMS : <NG> <your name> to 99958 99959.**

